

Entdecken. Erfahren. Erleben.

Das :aqualon-Tourenprogramm Mai bis Oktober 2026



Gehen Sie mit uns auf Entdeckungsreise in der wunderschönen Wasser-Landschaft der Dhünn!

Der Bergische WasserkompetenzRegion :aqualon e.V. gibt wieder ein Veranstaltungsprogramm heraus, um die Schönheit der Landschaft rund um das Dhünntal mit der Großen Dhünn-Talsperre in der Öffentlichkeit zu präsentieren.

Von Mai bis Oktober 2026 erwartet Sie ein abwechslungsreiches Tourenprogramm für Jung und Alt – Familien, Erwachsene und Kinder in Begleitung! Entdecken Sie bei unseren geführten Wanderungen an der Großen Dhünn-Talsperre die Natur vor Ihrer Haustüre oder lauschen Sie Geschichten über die versunkenen Orte des Dhünntals. Auch eine ornithologische Führung wird wieder angeboten! Verborgenes wird sichtbar gemacht, historische Zusammenhänge erklärt und Wissenswertes über unsere einmalige Kulturlandschaft vermittelt. Wir laden Sie herzlich ein, mit uns auf Entdeckungsreise zu gehen und wünschen Ihnen viel Freude beim Erforschen der Wasser-Landschaft :aqualon!

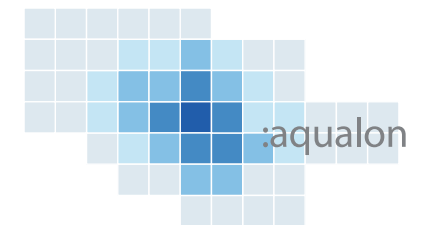
:aqualon – Modellregion Wasser

Der Wasserreichtum des Bergischen Landes hat einen starken Einfluss auf die Lebensqualität in der Region. Der Verein „Bergische WasserkompetenzRegion :aqualon e.V.“ verfolgt das Ziel, das Einzugsgebiet der Dhünn zu einer innovativen Modellregion für den beispielhaften und nachhaltigen Umgang mit Wasser und Raum zu entwickeln. Im Einzugsgebiet der Großen Dhünn-Talsperre entsteht ein Kompetenzzentrum zum Thema Wasser und Wasserwirtschaft. :aqualon hat es sich zum Ziel gesetzt, an mehreren Standorten in Wermelskirchen, Kürten und Odenthal Informations- und Erlebnis-Stationen zu etablieren. Sie sollen die Komplexität der ganzheitlichen und nachhaltigen Wasserwirtschaft auf leicht verständliche Weise für unterschiedliche Zielgruppen erkennbar, erlebbar, verstehbar und nachvollziehbar werden lassen. In gemeinsamer Trägerschaft des Rheinisch-Bergischen Kreises und des Wupperverbandes wird diese Entwicklung zusammen mit starken Partnern aus den Bereichen Bildung, Wirtschaftsförderung, Wissenschaft und Tourismus vorgebracht. Die Ausstellung „Wasser verbindet“ im Forum :aqualon in Wermelskirchen-Lindscheid befindet sich direkt am Betriebshof des Wupperverbandes am Staudamm der Großen Dhünn-Talsperre und kann von donnerstags bis sonntags von 11:00 – 17:00 Uhr besichtigt werden.

Veranstalter

Bergische WasserkompetenzRegion :aqualon e.V.
Lindscheid 17 · 42929 Wermelskirchen
Tel. 02193 / 511819 · info@aqualon-verein.de
www.aqualon-verein.de

Impressum: Verantwortliche Redakteurin: Birgit Bär · Layout: Conny Koepl,
viceversa. büro für gestaltung · Foto Titel: © Fotografie Joachim Rieger



Freitag, 01. Mai 2026, 9:00 Uhr

Über Höhen und durch vier märchenhafte Bachtäler rund um Odenthal



© Fotografie Joachim Rieger

Wir starten an den Fischteichen und wandern durch das Pfengstbachtal, steigen dann auf nach Bömerich und folgen dem Bömericher Bach bis zur Mündung in die Dhünn. Die Dhünn entlang geht's dann weiter bis zum Schöllerhof, dann am Eifgenbach entlang, vorbei am Märchenwald bis zum Altenberger Dom. Themen unserer Wanderung sind die vielfältige Auenvegetation, die nachhaltige Nutzung von Ressourcen durch die Zisterzienser, die Wasserbau und Landwirtschaft rund um die Klosteranlage betrieben haben und die Geschichte des Helenenthals, wo wir u.a. auf Relikte der früheren Schwarzpulverherstellung stoßen.

Treffpunkt: Wanderparkplatz Fischteiche, 51519 Odenthal-Altenberg, Bülsberger Weg

Leitung: Karin Wedde-Mühlhausen, IG Wir Bergischen

Dauer: ca. 5 Std., ca. 12 km

Teilnehmerzahl: max. 20 Personen

Ausrüstung: Feste Wanderschuhe, der Witterung angepasste Kleidung, Wasser und Picknick

Versorgung: Einkehr optional am Ende der Wanderung in Altenberg

Anmeldung

Aufgrund begrenzter Teilnehmerzahlen ist für alle Veranstaltungen eine Voranmeldung erforderlich. Die Teilnahme ist kostenlos.

► **Telefonische Anmeldung unter:
02293 – 90 15 27**

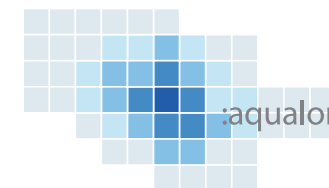
Bergische Agentur für Kulturlandschaft
gGmbH, Mo. bis Fr. 9:00 – 16:00 Uhr
oder per E-Mail an:

Tourenprogramm@aqualon-verein.de

Veranstalter:

Bergische WasserkompetenzRegion :aqualon e.V.
Lindscheid 17, 42929 Wermelskirchen
info@aqualon-verein.de · www.aqualon-verein.de

Bergische Wasserkompetenz
Region :aqualon e.V.
:aqualon - Modellregion Wasser



Weitere Informationen unter www.aqualon-verein.de

Sonntag, 03. Mai 2026, 10:00 Uhr

„Wasseramsel und Co an Dhünn und Eifgen“ – Vögel hören, beobachten und bestimmen



Bei dem vogelkundlichen Spaziergang an Dhünn und Eifgen geht es darum die heimische Vogelwelt in Altenberg und der naheliegenden Bach-Talbereiche zu beobachten und zu bestimmen. Dort werden uns bei dem Rundgang etliche Singvögel „ein Liedchen pfeifen“. In Altenberg selbst beobachten wir Kleiber, Turmfalken etc. An der Dhünn und dem Eifgenbach suchen wir die seltenen Wasseramseln und Gebirgsstelzen. Eventuell können wir auch die wunderschönen Eisvögel zu Gesicht bekommen. Oder andere Naturschönheiten entdecken.

Die Tour ist nicht barrierefrei.

Anmeldung

Aufgrund begrenzter Teilnehmerzahlen ist für alle Veranstaltungen eine Voranmeldung erforderlich. Die Teilnahme ist kostenlos.

► **Telefonische Anmeldung unter:
02293 – 90 15 27**

Bergische Agentur für Kulturlandschaft
gGmbH, Mo. bis Fr. 9:00 – 16:00 Uhr
oder per E-Mail an:

Tourenprogramm@aqualon-verein.de

Treffpunkt: Dhünnbrücke am Martin-Luther-Haus in 51519 Odenthal-Altenberg

Leitung: Reinhold Kapfenstein

Dauer: ca. 2 Std., ca. 4 km


Teilnehmerzahl: max. 20 Personen

Ausrüstung: Fernglas und/oder Spektiv, Vogel-Bestimmungsbuch, feste Schuhe, wetterangepasste Kleidung

Veranstalter:

Bergische WasserkompetenzRegion :aqualon e.V.
Lindscheid 17, 42929 Wermelskirchen
info@aqualon-verein.de · www.aqualon-verein.de

Bergische Wasserkompetenz
Region :aqualon e.V.
:aqualon - Modellregion Wasser



Weitere Informationen unter www.aqualon-verein.de

Sonntag, 17. Mai 2026, 10:00 Uhr

Auf den Spuren der gestaltenden Kraft des Wassers – Zur Ökologie des Dhünntals und seiner frühindustriellen Entwicklung als Produktionsstandort der Pulvermüller



© Fotografie Joachim Rieger

Das Dhünntal ist für seinen Wasserreichtum bekannt. Durch die gestaltende Kraft des Wassers entstand hier ein vielseitiges Wasserwegenetz, das uns während unserer Wanderung immer wieder begleitet. Die beständige Wasserversorgung wussten auch die Müller zu schätzen, die hier ihre Mühlen betrieben. Es ist ein Geheimtipp, dass im Dhünntal viele seltene Moose, Farne und Flechten vorkommen, die in feuchten Felsnischen, auf morschen Stämmen oder im Bereich von Quellmulden wachsen. Auch diese schauen wir uns auf der Wanderung genauer an. An markanten Orten halten wir an und unser Tourenführer liest hierfür verfasste Landschaftsgedichte vor.

Treffpunkt: Wanderparkplatz „Reisegarten Schöllertal“ an der L 101 bei 51519 Odenthal-Altenberg

Leitung: Achim Marré, IG Wir Bergischen, Naturparkführer & zertifizierter Natur- und Landschaftsführer

Dauer: ca. 3,5 Std., 8 km

Teilnehmerzahl: max. 20 Personen

Ausrüstung: festes Schuhwerk erforderlich

Anmeldung

Aufgrund begrenzter Teilnehmerzahlen ist für alle Veranstaltungen eine Voranmeldung erforderlich. Die Teilnahme ist kostenlos.

► **Telefonische Anmeldung unter:
02293 – 90 15 27**

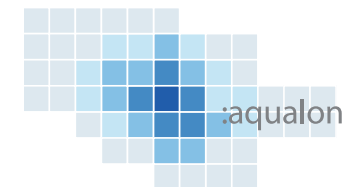
Bergische Agentur für Kulturlandschaft
gGmbH, Mo. bis Fr. 9:00 – 16:00 Uhr
oder per E-Mail an:

Tourenprogramm@aqualon-verein.de

Veranstalter:

Bergische WasserkompetenzRegion :aqualon e.V.
Lindscheid 17, 42929 Wermelskirchen
info@aqualon-verein.de · www.aqualon-verein.de

Bergische Wasserkompetenz
Region :aqualon e.V.
:aqualon - Modellregion Wasser



Weitere Informationen unter www.aqualon-verein.de

Montag, 25. Mai 2026, 10:30 Uhr

LVR-Mühlentag 2026: Wo das Wasser arbeitet – Zwischen Bachtälern und Mühlen



© Fotografie Joachim Rieger

Am diesjährigen Mühlentag besuchen wir ehemalige wasserbetriebene Produktionsstätten. Von Wermelskirchen geht es auf dem Panorama-Radweg Balkantrasse zunächst nach Burscheid. Bei Diepental gelangen wir an der ehemaligen Talsperre ins Murbachtal. Hinter der Wietsche Mühle bachabwärts wurde bereits im 14. Jahrhundert eine Wassermühle errichtet. Die Spinnerei ist im bekannten idyllischen SinnesWald gelegen. Wir setzen unsere Radtour zum Wiehbachtal fort, wo einige schicke Bergische Mühlen liegen. In der Lamberts-mühle lassen wir uns die zahlreichen Mühlentag-Aktionen nicht entgehen und halten, bevor wir nach Burscheid bzw. Wermelskirchen zurückkehren.



Treffpunkte: 10:30 Uhr: Schwanen 1, 42929 Wermelskirchen
11:00 Uhr: Montanusstraße 15a, 51399 Burscheid (Alter Bahnhof Burscheid)

Leitung: Sabine Krämer-Kox, ADFC RheinBerg-Oberberg e. V.

Dauer: ca. 6 Std. inkl. Aufenthalt, ca. 44 km (340 Höhenmeter)

Teilnehmerzahl: max. 15 Personen

Geeignet für: Pedelec oder Tourenrad, einfache/ mittelschwere Tour

Verpflegung: Verpflegungsmöglichkeit an der Spinnerei Braun & Brudes (Waffeln)

Anmeldung

Aufgrund begrenzter Teilnehmerzahlen ist für alle Veranstaltungen eine Voranmeldung erforderlich. Die Teilnahme ist kostenlos.

► **Telefonische Anmeldung unter:**
02293 – 90 15 27

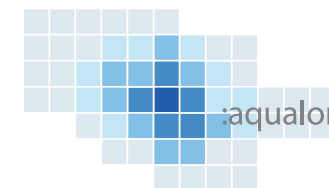
Bergische Agentur für Kulturlandschaft
gGmbH, Mo. bis Fr. 9:00 – 16:00 Uhr
oder per E-Mail an:

Tourenprogramm@aqualon-verein.de

Veranstalter:

Bergische WasserkompetenzRegion :aqualon e.V.
Lindscheid 17, 42929 Wermelskirchen
info@aqualon-verein.de · www.aqualon-verein.de

Bergische Wasserkompetenz
Region :aqualon e.V.
:aqualon - Modellregion Wasser



Weitere Informationen unter www.aqualon-verein.de

Sonntag, 07. Juni 2026, 11:00 Uhr

Von Mühlen an der Sülz und Burgwallanlagen



© Fotografie Joachim Rieger

Gleich am Start unserer Tour überqueren wir die Kürtener Sülz. Hier sieht der Bach noch nahezu naturnah aus. Kaum vorzustellen, dass hier kurz vor dem ersten Weltkrieg eine Bahn durch das Tal donnern sollte. Weiter bachaufwärts werfen wir einen Blick auf den Stausee der Sülzüberleitung. Neben dem Biber sind hier auch Grau- und Silberreiher und verschiedene Entenarten dauerhaft zu finden. Verborgten im Unterholz befinden sich die letzten Überreste der geschichtsträchtigen Schwarzpulverherstellung im Rheinischen Pulverrevier. Viele alte Wälle und Wassergräben aus dieser Zeit sind noch zu erkennen. In Junkermühle sieht man noch heute alte Mühlsteine, Gräben und den Mühlteich. Ein alter Hohlweg führt

uns auf die Höhen des Bergischen Landes mit Weitblicken bis ins Siebengebirge. Am Ende der Tour stoßen wir noch auf eine fast vergessene Ringwallanlage aus dem Mittelalter.

Treffpunkt: Wanderparkplatz Sürth, Wipperfürther Str 451, 51515 Kürten Sürth

Leitung: Jörg Küster

Dauer: ca. 3,5 Std., ca. 8 km

Teilnehmerzahl: max. 25 Personen

Ausrüstung: wetterfeste Kleidung, Fernglas (wenn vorhanden)

Versorgung: Rucksackverpflegung

Anmeldung

Aufgrund begrenzter Teilnehmerzahlen ist für alle Veranstaltungen eine Voranmeldung erforderlich. Die Teilnahme ist kostenlos.

► **Telefonische Anmeldung unter:**
02293 – 90 15 27

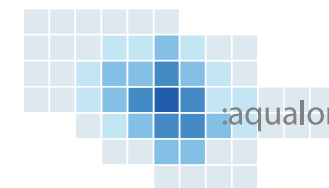
Bergische Agentur für Kulturlandschaft
gGmbH, Mo. bis Fr. 9:00 – 16:00 Uhr
oder per E-Mail an:

Tourenprogramm@aqualon-verein.de

Veranstalter:

Bergische WasserkompetenzRegion :aqualon e.V.
Lindscheid 17, 42929 Wermelskirchen
info@aqualon-verein.de · www.aqualon-verein.de

Bergische Wasserkompetenz
Region :aqualon e.V.
:aqualon - Modellregion Wasser



Weitere Informationen unter www.aqualon-verein.de

Samstag, 20. Juni 2026, 10:00 Uhr

:aqualon-Tour „Historische Wasserversorgung Wermelskirchens“



© Fotografie Joachim Rieger



In gemütlichem Tempo werden einzelne Stationen der Geschichte der Wasserversorgung Wermelskirchens und Umgebung per Pedelec erkundet. Das erste Ziel ist die „Wasser-Wiege Wermelskirchens“, das sog. „Stuckepüttchen“. Der nächste Stopp ist im Eifgental an den Anlagen des Staubeckens aus den 1930er Jahren mit ehemaligem Wasserwerk. Weiter geht es über Well, Habenichts, Knochenmühle, Dhünn, Stumpf und Grunewald zum Hindenburg-Turm auf der Ketzberger Höhe. Wie die Wassergewinnung und -verteilung heute aussieht, erfahren wir bei einem Rundgang durch die Ausstellung im „Forum :aqualon“ in Lindscheid. Auf dem Rückweg fahren wir zunächst über Altenberg und über Schöllershof geht es auf einem Waldweg zurück nach Burscheid bzw. Wermelskirchen.

Treffpunkte: 10:00 Uhr: Monatanusstr. 15a, 51399 Burscheid (Alter Bahnhof Burscheid)

10:45 Uhr: Schwanen 1, 42929 Wermelskirchen

Leitung: Sabine Krämer-Kox, ADFC RheinBerg-Oberberg e. V.

Dauer: ca. 6 Std. (reine Fahrtzeit ca. 4 Std.), ca. 59 km

Geignet für: Geübte Radfahrer*innen, mittelschwere Tour

Ausrüstung: Pedelec; Picknick/Selbstverpflegung, Getränke

Anmeldung

Aufgrund begrenzter Teilnehmerzahlen ist für alle Veranstaltungen eine Voranmeldung erforderlich. Die Teilnahme ist kostenlos.

► **Telefonische Anmeldung unter:**
02293 – 90 15 27

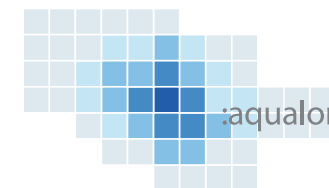
Bergische Agentur für Kulturlandschaft
gGmbH, Mo. bis Fr. 9:00 – 16:00 Uhr
oder per E-Mail an:

Tourenprogramm@aqualon-verein.de

Veranstalter:

Bergische WasserkompetenzRegion :aqualon e.V.
Lindscheid 17, 42929 Wermelskirchen
info@aqualon-verein.de · www.aqualon-verein.de

Bergische Wasserkompetenz
Region :aqualon e.V.
:aqualon - Modellregion Wasser



Weitere Informationen unter www.aqualon-verein.de

Samstag, 04. Juli 2026, 10:00 Uhr

Vom Domblick Höhe an der Straußenfarm vorbei ins Eifgenbachtal



© Fotografie Joachim Rieger



Die Rundwanderung startet im Reisegarten „Domblick Höhe“ mit Fernsicht bis in die Rheinebene und zu den Remscheider Höhen. Am Wasserwerk Schürholz vorbei geht es bergab zur Straußenfarm Emminghausen und von dort weiter bergab in das idyllische Tal des Eifgenbachs, des längsten Nebenflusses der Dhünn. Wir durchqueren Auenwälder und Schwemmflächen mit einer reichen Tier- und Pflanzenwelt, bevor wir durch Eichen- und Buchenwälder wieder zum Wanderparkplatz aufsteigen. Ein Ab- und Aufstieg mit einem Höhenunterschied von +/- 124m ist auf der Runde zu überwinden. Die Wanderung wird von einer/m Gebärdensprachdolmetscher/in begleitet.

Treffpunkt: Parkplatz Höhe an der L101, 42929 Dabringhausen Stumpf

Leitung: Karin Wedde-Mühlhausen, IG Wir Bergischen

Dauer: ca. 2,5 Std., ca. 6,5 km

Teilnehmerzahl: max. 15 Personen

Ausrüstung: der Witterung entsprechend angemessene Kleidung, Wanderschuhe, Wasser

Versorgung: Landgasthof Neuemühle in ca. 2km Entfernung vom Parkplatz (auf eigene Kosten)

Anmeldung

Aufgrund begrenzter Teilnehmerzahlen ist für alle Veranstaltungen eine Voranmeldung erforderlich. Die Teilnahme ist kostenlos.

► **Telefonische Anmeldung unter:**
02293 – 90 15 27

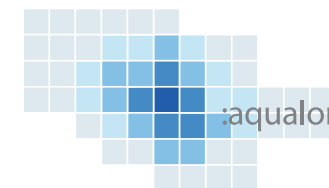
Bergische Agentur für Kulturlandschaft
gGmbH, Mo. bis Fr. 9:00 – 16:00 Uhr
oder per E-Mail an:

Tourenprogramm@aqualon-verein.de

Veranstalter:

Bergische WasserkompetenzRegion :aqualon e.V.
Lindscheid 17, 42929 Wermelskirchen
info@aqualon-verein.de · www.aqualon-verein.de

Bergische Wasserkompetenz
Region :aqualon e.V.
:aqualon - Modellregion Wasser



Weitere Informationen unter www.aqualon-verein.de

Sonntag, 12. Juli 2026, 10:00 Uhr

:aqualon-Tour „Große und kleine Dhünn“

© Fotografie Joachim Rieger



Von Wermelskirchen radeln wir zunächst auf dem Bergischen Panorama-Radweg zum „Domblick“ oberhalb von Wipperfürth-Hämmern. Mit beeindruckenden Ausblicken auf die Oberbergische Landschaft rollen wir über Ober-/Niederburghof und Boxberg ins Tal des Flüsschens Große Dhünn hinunter. Einem Forstweg folgen wir zum Staudamm Vorsperre Große Dhünn und genießen den herrlichen Blick auf die Große Dhünntalsperre. Ein Waldweg führt uns nach Unterberg, wo die sog. „:aqualon-Runde“ des Bergischen Trassen-Trios abzweigt. Nach einem kurzen Stopp am Picknick-Platz fahren wir einen steilen Schotterweg hinunter zum Staudamm Vorsperre „Kleine Dhünn“. Über Grunewald erreichen wir das Informationszentrum Forum :aqualon am Staudamm in Lindscheid. Der Rückweg führt durch das Helenental über Schöllerhof zurück nach Burscheid bzw. Wermelskirchen. In Burscheid besteht die Möglichkeit zur Einkehr im Biergarten „Alter Bahnhof“.

Treffpunkt: Schwanen 1, 42929 Wermelskirchen

Leitung: Sabine Krämer-Kox, ADFC RheinBerg-Oberberg e. V.

Dauer: ca. 8 Std. (reine Fahrtzeit ca. 5 Std.), ca. 65 km

Geeignet für: Geübte Radfahrer*innen, anspruchsvolle Tour

Ausrüstung: Pedelec; Picknick/Selbstverpflegung, Getränke

Anmeldung

Aufgrund begrenzter Teilnehmerzahlen ist für alle Veranstaltungen eine Voranmeldung erforderlich. Die Teilnahme ist kostenlos.

► **Telefonische Anmeldung unter:**
02293 – 90 15 27

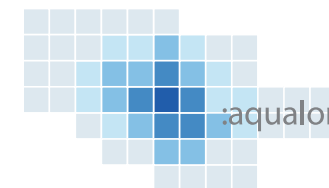
Bergische Agentur für Kulturlandschaft
gGmbH, Mo. bis Fr. 9:00 – 16:00 Uhr
oder per E-Mail an:

Tourenprogramm@aqualon-verein.de

Veranstalter:

Bergische WasserkompetenzRegion :aqualon e.V.
Lindscheid 17, 42929 Wermelskirchen
info@aqualon-verein.de · www.aqualon-verein.de

Bergische Wasserkompetenz
Region :aqualon e.V.
:aqualon - Modellregion Wasser



Weitere Informationen unter www.aqualon-verein.de

Samstag, 08. August 2026, 10:00 Uhr

:aqualon-Tour „Wupper-Runde“



© Fotografie Joachim Rieger

Von Burscheid gelangen wir auf dem Panorama-Radweg Balkantrasse nach Wermelskirchen. Entlang der Sengbach-Talsperre erreichen wir schließlich das Tal der Wupper. Dem Flussverlauf folgend, vorbei am Balkhauser Kotten, radeln wir zum malerischen Ausflugsort Obernürden, der u. a. für den sog. Rüdenstein bekannt ist. Mit Blick auf den Wipperkotten, einem der beliebtesten Bergischen Fotomotive, radeln wir nach Leichlingen. Durch den Wald geht es weiter nach Opladen und von dort auf der Balkantrasse zurück nach Burscheid bzw. Wermelskirchen.

In Burscheid besteht die Möglichkeit zur Einkehr im Biergarten „Alter Bahnhof“.



Treffpunkte: 10:00 Uhr: Monatanusstr. 15a, 51399 Burscheid (Alter Bahnhof Burscheid)

10:45 Uhr: Schwanen 1, 42929 Wermelskirchen

Leitung: Sabine Krämer-Kox, ADFC RheinBerg-Oberberg e. V.

Dauer: ca. 6 Std. (reine Fahrtzeit ca. 4 Std.), ca. 45 km

Geeignet für: Geübte Radfahrer*innen, einfache/ mittelschwere Tour

Ausrüstung: Pedelec; Picknick/Selbstverpflegung, Getränke

Anmeldung

Aufgrund begrenzter Teilnehmerzahlen ist für alle Veranstaltungen eine Voranmeldung erforderlich. Die Teilnahme ist kostenlos.

► **Telefonische Anmeldung unter:**
02293 – 90 15 27

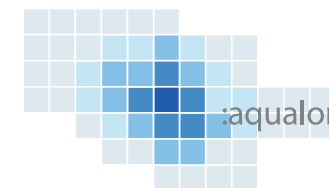
Bergische Agentur für Kulturlandschaft
gGmbH, Mo. bis Fr. 9:00 – 16:00 Uhr
oder per E-Mail an:

Tourenprogramm@aqualon-verein.de

Veranstalter:

Bergische WasserkompetenzRegion :aqualon e.V.
Lindscheid 17, 42929 Wermelskirchen
info@aqualon-verein.de · www.aqualon-verein.de

Bergische Wasserkompetenz
Region :aqualon e.V.
:aqualon - Modellregion Wasser



Weitere Informationen unter www.aqualon-verein.de

Sonntag, 06. September 2026, 10:00 Uhr

Von Dahl nach Pilghausen – Spurenlesen im alten Dhünntal



© Fotografie Joachim Rieger

Vom Wanderparkplatz geht es zur früheren Hofschafft Dahl. Unterstützt durch sachkundige Erläuterungen und aufschlussreiches Bildmaterial findet man kleine Spuren und wirft einen Blick in die Vergangenheit.

Über den Staudamm der Vorsperre Kleine Dhünn kommen wir zu einem Aussichtspunkt, der einen Blick auf die früheren Standorte von Klevermühle und Dhünnenburg bietet. Weiter geht es bergauf nach Unterberg. Von hier wandern wir ein Stück auf der Höhenstraße, bevor es bergab nach Pilghausen geht. Dort besichtigen wir die Hofplätze, die der Tal-sperre weichen mussten. Durch Fotos wird ein Stück Zeitgeschichte lebendig.

Entlang der Kleinen Dhünn wandern wir durch die „verbotene Zone“ zum Ausgangspunkt zurück.

Treffpunkt: Wanderparkplatz Dahl Großfrenkhausen 102, 42929 Wermelskirchen

Leitung: Marita Jendrischewski, Autorin (www.dhuenntal.de)

Dauer: ca. 4 Std., ca. 8 km

Teilnehmerzahl: max. 20 Personen

Ausrüstung: festes Schuhwerk, wetterangepasste Kleidung

Versorgung: Rucksackverpflegung

Anmeldung

Aufgrund begrenzter Teilnehmerzahlen ist für alle Veranstaltungen eine Voranmeldung erforderlich. Die Teilnahme ist kostenlos.

► **Telefonische Anmeldung unter:**
02293 – 90 15 27

Bergische Agentur für Kulturlandschaft
gGmbH, Mo. bis Fr. 9:00 – 16:00 Uhr
oder per E-Mail an:

Tourenprogramm@aqualon-verein.de

Veranstalter:

Bergische WasserkompetenzRegion :aqualon e.V.
Lindscheid 17, 42929 Wermelskirchen
info@aqualon-verein.de · www.aqualon-verein.de

Bergische Wasserkompetenz
Region :aqualon e.V.
:aqualon - Modellregion Wasser



Weitere Informationen unter www.aqualon-verein.de

Sonntag, 13. September 2026, 10:00 Uhr

Unser Trinkwasser, ein kostbares Gut.

Themenwanderung an den Staudamm der Großen Dhünn-Talsperre



© Fotografie Joachim Rieger

Für Menschen in den Industrienationen ist sauberes Trink- und Brauchwasser eine Selbstverständlichkeit. Die zahlreichen Talsperren des Bergischen Landes halten es zurück und regulieren so den Abfluss. Die Große Dhünn-Talsperre ist die größte Trinkwassertalsperre Westdeutschlands. Ihre naturnahe Umgebung ist ein wertvolles Habitat für selten gewordene Pflanzen und bestimmte Vogelarten. Aus den dichtbewaldeten Siefentälern unterhalb der Großen Dhünn-Talsperre wandern wir bis zum Staudamm. Dort besuchen wir die Ausstellung „Wasser verbindet“ im neuen Forum Aqualon Lindscheid. Anschließend wandern wir

zurück zum Ausgangspunkt. Erfahren Sie Wissenswertes über das Wassereinzugsgebiet, die Bewirtschaftung und Wasseraufbereitung der Talsperre und die Funktion des Staudamms.

Treffpunkt: Wanderparkplatz Hüttchen, Groß-Grimberger-Weg, 51519 Odenthal-Hüttchen

Leitung: Achim Marré, zertifizierter Natur- und Landschaftsführer, Naturparkführer im Bergischen Land

Dauer: 3 Std., 8 km

Teilnehmerzahl: max. 20 Personen

Ausrüstung: festes Schuhwerk erforderlich

Anmeldung

Aufgrund begrenzter Teilnehmerzahlen ist für alle Veranstaltungen eine Voranmeldung erforderlich. Die Teilnahme ist kostenlos.

► **Telefonische Anmeldung unter:**
02293 – 90 15 27


Bergische Agentur für Kulturlandschaft
gGmbH, Mo. bis Fr. 9:00 – 16:00 Uhr
oder per E-Mail an:

Tourenprogramm@aqualon-verein.de

Veranstalter:

Bergische WasserkompetenzRegion :aqualon e.V.
Lindscheid 17, 42929 Wermelskirchen
info@aqualon-verein.de · www.aqualon-verein.de

Bergische Wasserkompetenz
Region :aqualon e.V.
:aqualon - Modellregion Wasser



Weitere Informationen unter www.aqualon-verein.de

Samstag, 26. September 2026, 10:00 Uhr

:aqualon-Runde mit dem Pedelec



© Fotografie Joachim Rieger



Ab Burscheid geht es auf der Balkantrasse über Wermelskirchen nach Remscheid-Bergisch-Born, wo wir dem „Bergischen Panorama-Radweg“ Richtung Hückeswagen folgen. Danach radeln wir auf wenig befahrenen Nebenstraßen und Waldwegen zur Vorsperre Kleine Dhünn. Nach einer kurzen Rast mit einem wunderschönen Blick auf die Tal-sperrenlandschaft führt die Strecke über die Ketz-berger Höhe zum Staudamm der Großen Dhünn-Talsperre. Dort machen wir Rast und besuchen das Forum :aqualon. Durch das Helenental rollen wir vorbei an ehemaligen Pulvermühlen bis Schöllerhof, um von dort zurück zu den Treffpunkten zu radeln. Einkehrmöglichkeit im Biergarten „Alter Bahnhof Burscheid“ (optional).

Treffpunkte: 10:00 Uhr: Montanusstr. 15a, 51399 Burscheid (Alter Bahnhof Burscheid)

10:45 Uhr: Schwanen 1, 42929 Wermelskirchen

Leitung: Sabine Krämer-Kox, ADFC RheinBerg-Oberberg e. V.

Dauer: ca. 7 Std. (reine Fahrtzeit ca. 4,5 Std.), ca. 44 km

Geeignet für: Geübte Radfahrer*innen, anspruchsvolle Tour

Ausrüstung: Pedelec; Picknick/Selbstverpflegung, Getränke

Anmeldung

Aufgrund begrenzter Teilnehmerzahlen ist für alle Veranstaltungen eine Voranmeldung erforderlich. Die Teilnahme ist kostenlos.

► **Telefonische Anmeldung unter:**
02293 – 90 15 27

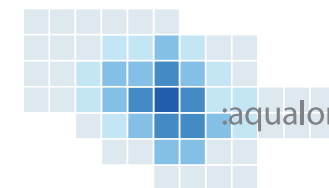
Bergische Agentur für Kulturlandschaft
gGmbH, Mo. bis Fr. 9:00 – 16:00 Uhr
oder per E-Mail an:

Tourenprogramm@aqualon-verein.de

Veranstalter:

Bergische WasserkompetenzRegion :aqualon e.V.
Lindscheid 17, 42929 Wermelskirchen
info@aqualon-verein.de · www.aqualon-verein.de

Bergische Wasserkompetenz
Region :aqualon e.V.
:aqualon - Modellregion Wasser



Weitere Informationen unter www.aqualon-verein.de

Sonntag, 11. Oktober 2026, 9:00 Uhr

Herbstliche Eselsrunde



© Fotografie Joachim Rieger

Die Rundwanderung startet in Bechen und verläuft entlang des Osbachtals zu den Vorstaubecken der Dhünntalsperre bei Hohe Mühle. Weiter geht es teilweise auf dem Talsperrenweg zum Wanderparkplatz Große Heide. Wir wechseln dort auf die Seite des Scherfbachtals und folgen dem Kochsfelder Bach ins Tal, steigen dann parallel zum Scherfbach wieder auf zum Bechener Esel. Mit einigen Auf- und Abstiegen führt uns der Weg durch kühle Täler, schattige Wälder, sonnige Höhen mit schönen Ausblicken und ländliche Wohnsiedlungen.

Treffpunkt: Parkplatz Bechen Mitte, Odenthaler Str. 2b, 51515 Kürten

Leitung: Karin Wedde-Mühlhausen, IG Wir Bergischen

Dauer: 3,5–4 Std., ca. 10 km

Teilnehmerzahl: max. 20 Personen

Ausrüstung: Feste Wanderschuhe, der Witterung angepasste Kleidung, Wasser und Picknick

Versorgung: Imbiss, Restaurant, Cafés in Bechen (auf eigene Kosten)

Anmeldung

Aufgrund begrenzter Teilnehmerzahlen ist für alle Veranstaltungen eine Voranmeldung erforderlich. Die Teilnahme ist kostenlos.

► **Telefonische Anmeldung unter:**
02293 – 90 15 27

Bergische Agentur für Kulturlandschaft
gGmbH, Mo. bis Fr. 9:00 – 16:00 Uhr
oder per E-Mail an:

Tourenprogramm@aqualon-verein.de

Veranstalter:

Bergische WasserkompetenzRegion :aqualon e.V.
Lindscheid 17, 42929 Wermelskirchen
info@aqualon-verein.de · www.aqualon-verein.de

Bergische Wasserkompetenz
Region :aqualon e.V.
:aqualon - Modellregion Wasser



Weitere Informationen unter www.aqualon-verein.de