

# Entdecken. Erfahren. Erleben.

## Das :aqualon-Tourenprogramm Mai bis Oktober 2023



## Gehen Sie mit uns auf Entdeckungsreise in der wunderschönen Wasser-Landschaft der Dhünn!

Der Bergische WasserkompetenzRegion :aqualon e.V. gibt wieder ein Veranstaltungsprogramm heraus, um die Schönheit der Landschaft rund um das Dhünntal mit der Großen Dhünn-Talsperre in der Öffentlichkeit zu präsentieren.

Von Mai bis Oktober 2023 erwartet Sie ein abwechslungsreiches Tourenprogramm für Jung und Alt – Familien, Erwachsene und Kinder in Begleitung! Entdecken Sie bei unseren geführten Wanderungen an der Großen Dhünn-Talsperre die Natur vor Ihrer Haustüre oder lauschen Sie Geschichten über die versunkenen Orte des Dhünntals. Auch eine ornithologische Führung wird wieder angeboten! Verborgenes wird sichtbar gemacht, historische Zusammenhänge erklärt und Wissenswertes über unsere einmalige Kulturlandschaft vermittelt.

Wir laden Sie herzlich ein, mit uns auf Entdeckungsreise zu gehen und wünschen Ihnen viel Freude beim Erforschen der Wasser-Landschaft :aqualon!

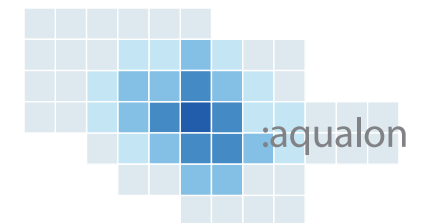
## :aqualon – Modellregion Wasser

Der Wasserreichtum des Bergischen Landes hat einen starken Einfluss auf die Lebensqualität in der Region. Der Verein „Bergische WasserkompetenzRegion :aqualon e.V.“ verfolgt das Ziel, das Einzugsgebiet der Dhünn zu einer innovativen Modellregion für den beispielhaften und nachhaltigen Umgang mit Wasser und Raum zu entwickeln. Im Einzugsgebiet der Großen Dhünn-Talsperre entsteht ein Kompetenzzentrum zum Thema Wasser und Wasserwirtschaft. :aqualon hat es sich zum Ziel gesetzt, an mehreren Standorten in Wermelskirchen, Kürten und Odenthal Informations- und Erlebnis-Stationen zu etablieren. Sie sollen die Komplexität der ganzheitlichen und nachhaltigen Wasserwirtschaft auf leicht verständliche Weise für unterschiedliche Zielgruppen erkennbar, erlebbar, verstehbar und nachvollziehbar werden lassen. In gemeinsamer Trägerschaft des Rheinisch-Bergischen Kreises und des Wupperverbandes wird diese Entwicklung zusammen mit starken Partnern aus den Bereichen Bildung, Wirtschaftsförderung, Wissenschaft und Tourismus vorangebracht. Ganz neu ist die Ausstellung „Wasser verbindet“ im Forum :aqualon in Wermelskirchen-Lindscheid. Diese befindet sich direkt am Betriebshof des Wupperverbandes am Staudamm der Großen Dhünn-Talsperre und kann von donnerstags bis sonntags von 11:00 – 17:00 Uhr besichtigt werden. Dort gibt es auch ein Café.

### Veranstalter

Bergische WasserkompetenzRegion :aqualon e.V.  
Lindscheid 17 · 42929 Wermelskirchen  
Tel. 02193 / 511819 · [info@aqualon-verein.de](mailto:info@aqualon-verein.de)  
[www.aqualon-verein.de](http://www.aqualon-verein.de)

**Impressum:** Verantwortliche Redakteurin: Birgit Bär · Layout: Conny Koepl, viceversa. büro für gestaltung · Foto Titel: © Fotografie Joachim Rieger



**Sonntag, 14. Mai 2023, 10:00 Uhr**

## „Wasseramsel und Co an Dhünn und Eifgen“ – Vögel hören, beobachten und bestimmen



Bei dem vogelkundlichen Spaziergang an Dhünn und Eifgen geht es darum die heimische Vogelwelt in Altenberg und der naheliegenden Bach-Talbereiche zu beobachten und zu bestimmen. Dort werden uns bei dem Rundgang etliche Singvögel „ein Liedchen pfeifen“. In Altenberg selbst beobachten wir Kleiber, Turmfalken etc. An Dhünn und Eifgenbach suchen wir die seltenen Wasseramseln und Gebirgsstelzen. Eventuell können wir auch die wunderschönen Eisvögel zu Gesicht bekommen.

Die Tour ist nicht barrierefrei.

### Anmeldung

Aufgrund begrenzter Teilnehmerzahlen ist für alle Veranstaltungen eine Voranmeldung erforderlich. Die Teilnahme ist kostenlos.

► **Telefonische Anmeldung unter:  
02293 – 90 15 27**

Bergische Agentur für Kulturlandschaft  
gGmbH, Mo. bis Fr. 9:00 – 16:00 Uhr  
oder per E-Mail an:

[Tourenprogramm@aqualon-verein.de](mailto:Tourenprogramm@aqualon-verein.de)

**Treffpunkt:** Dhünnbrücke am Martin Luther Haus in 51519 Odenthal-Altenberg

**Leitung:** Reinhold Kapfenstein

**Dauer:** ca. 2 Std., ca. 4 km


**Teilnehmerzahl:** max. 20 Personen

**Ausrüstung:** Fernglas und/oder Spektiv, Vogel-Bestimmungsbuch, feste Schuhe, wetterangepasste Kleidung

### Veranstalter:

Bergische WasserkompetenzRegion :aqualon e.V.  
Lindscheid 17, 42929 Wermelskirchen  
[info@aqualon-verein.de](mailto:info@aqualon-verein.de) · [www.aqualon-verein.de](http://www.aqualon-verein.de)

Bergische Wasserkompetenz  
Region :aqualon e.V.  
:aqualon - Modellregion Wasser



**Weitere Informationen unter [www.aqualon-verein.de](http://www.aqualon-verein.de)**

**Samstag, 27. Mai 2023, 14:00 Uhr**

## Rund um den Bömberg mit Besuch der Ausstellung „Wasser verbindet“ am Staudamm



© Fotografie Joachim Rieger

Die Rundwanderung bietet Einblicke in die Wasserwirtschaft der zweitgrößten Trinkwassertalsperre Deutschlands und Rückblicke in die Vergangenheit der versunkenen Dörfer. Vom Wanderparkplatz Eichholz in Neschen geht es durch einen Buchenwald herunter zum imposanten Staudamm mit der einzigartigen Aussicht auf die Große Dhünn-Talsperre.

Nach dem Besuch der Ausstellung „Wasser verbindet“ geht es zurück entlang der südlichen Hänge zum Dhünntal bis zum Bömericher Bach und bergauf an der Bömericher Mühle vorbei zurück zum Wanderparkplatz.

Die Wanderung wird von einer Gebärdensprachdolmetscherin begleitet.



**Treffpunkt:** Wanderparkplatz Eichholzer Weg, 51519 Odenthal-Neschen

**Leitung:** Karin Wedde-Mühlhausen, IG Wir Bergischen

**Dauer:** ca. 3 Std., ca. 6 km

**Teilnehmerzahl:** max. 15 Personen

**Ausrüstung:** der Witterung entsprechend angemessene Kleidung, feste Schuhe

**Versorgung:** Bistro am Staudamm und Gasthof am Ende der Wanderung (auf eigene Kosten)

### Anmeldung

Aufgrund begrenzter Teilnehmerzahlen ist für alle Veranstaltungen eine Voranmeldung erforderlich. Die Teilnahme ist kostenlos.

► **Telefonische Anmeldung unter:**  
**02293 – 90 15 27**

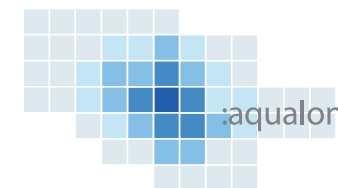
Bergische Agentur für Kulturlandschaft gGmbH, Mo. bis Fr. 9:00 – 16:00 Uhr  
oder per E-Mail an:

**[Tourenprogramm@aqualon-verein.de](mailto:Tourenprogramm@aqualon-verein.de)**

### Veranstalter:

Bergische WasserkompetenzRegion :aqualon e.V.  
Lindscheid 17, 42929 Wermelskirchen  
[info@aqualon-verein.de](mailto:info@aqualon-verein.de) · [www.aqualon-verein.de](http://www.aqualon-verein.de)

Bergische Wasserkompetenz  
Region :aqualon e.V.  
:aqualon - Modellregion Wasser



**Weitere Informationen unter [www.aqualon-verein.de](http://www.aqualon-verein.de)**



**Montag, 29. Mai 2023, 9:00 Uhr**

## **LVR-Mühlentag 2023 – Wupper-Runde**



© Fotografie Joachim Rieger



Von Burscheid geht es auf den Panorama-Radweg Balkantrasse nach Wermelskirchen. Entlang der Sengbachtalsperre erreichen wir das Tal der Wupper. Dem Flussverlauf folgend, gelangen wir am Balkhauser Kotten vorbei über Rüden schließlich zum Wipperkotten, der ein beliebtes Bergisches Fotomotiv ist. Über Leichlingen und Opladen geht es auf den Panorama-Radweg Balkantrasse und mit einem Abstecher durch das Wiehbachtal (Lambertsmühle) zurück nach Burscheid bzw. Wermelskirchen. Für Teilnehmer aus Bergisch Gladbach führt der Rückweg ab Opladen über den Dhünn-Radweg.

Tour für geübte Radfahrer\*innen

**Treffpunkte:** 9:00 Uhr: Radstation/S-Bahn - 51465 Bergisch Gladbach, Stationsstr. 3

10:00 Uhr: Alter Bahnhof Burscheid - 51399 Burscheid, Montanusstr. 15 a

10:45 Uhr: Hotel zum Schwanen - 42929 Wermelskirchen, Schwanen 1

**Leitung:** Sabine Krämer-Kox, ADFC und Bernhard Werheid, ADFC

**Dauer:** ca. 5 Std., ca. 50 km (70 km von Bergisch Gladbach)

**Ausrüstung:** Pedelec, Picknick / Selbstversorgung, Getränke

### **Anmeldung**

Aufgrund begrenzter Teilnehmerzahlen ist für alle Veranstaltungen eine Voranmeldung erforderlich. Die Teilnahme ist kostenlos.

► **Telefonische Anmeldung unter:**  
**02293 – 90 15 27**

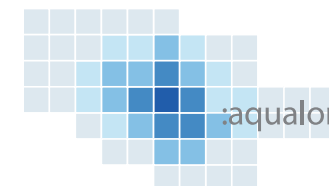
Bergische Agentur für Kulturlandschaft  
gGmbH, Mo. bis Fr. 9:00 – 16:00 Uhr  
oder per E-Mail an:

**[Tourenprogramm@aqualon-verein.de](mailto:Tourenprogramm@aqualon-verein.de)**

### **Veranstalter:**

Bergische WasserkompetenzRegion :aqualon e.V.  
Lindscheid 17, 42929 Wermelskirchen  
[info@aqualon-verein.de](mailto:info@aqualon-verein.de) · [www.aqualon-verein.de](http://www.aqualon-verein.de)

Bergische Wasserkompetenz  
Region :aqualon e.V.  
:aqualon - Modellregion Wasser



**Weitere Informationen unter [www.aqualon-verein.de](http://www.aqualon-verein.de)**

**Samstag, 17. Juni 2023, 10:00 Uhr**

## **Dhünn-Runde mit dem Fahrrad**



© Fotografie Joachim Rieger



Von den beiden Treffpunkten in Bergisch Gladbach und Burscheid aus fahren wir nach Odenthal. Am Steiner Mühlenmuseum treffen dann beide Gruppen zusammen. Nach dem Besuch des kleinen Museums für Wind- und Wasserkraft geht es durch die Dhünn-Auenlandschaft über Schlebusch zum Schlosspark Morsbroich. Dem Verlauf der Dhünn folgend, erreichen wir Leverkusen, von wo wir zur Reuschenberger Mühle radeln. Am oberen Mühlengraben entlang fahren wir dann nach Opladen zum Panorama-Radweg Balkantrasse. Diesem folgen wir bis Burscheid. Die Gruppe aus Bergisch Gladbach setzt ihren Weg zum Ausgangspunkt zurück fort.

Tour für geübte Radfahrer\*innen

**Treffpunkte:** 10:00 Uhr: 51465 Bergisch Gladbach, Radstation/S-Bahn, Stationsstr. 3

10:00 Uhr: 51399 Burscheid, Alter Bahnhof Burscheid, Montanusstr. 15 a

**Leitung:** Sabine Krämer-Kox, ADFC und Bernhard Werheid, ADFC

**Dauer:** ca. 5 Stunden, Rundtour 40 km (60 km von Bergisch Gladbach)

**Ausrüstung:** Pedelec, Picknick/Selbstverpflegung, Getränke

**Zusatzkosten:** 1€ Eintritt Mühlenmuseum

### **Anmeldung**

Aufgrund begrenzter Teilnehmerzahlen ist für alle Veranstaltungen eine Voranmeldung erforderlich. Die Teilnahme ist kostenlos.

► **Telefonische Anmeldung unter:**  
**02293 – 90 15 27**

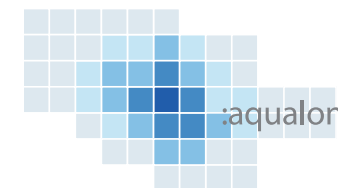
Bergische Agentur für Kulturlandschaft  
gGmbH, Mo. bis Fr. 9:00 – 16:00 Uhr  
oder per E-Mail an:

**[Tourenprogramm@aqualon-verein.de](mailto:Tourenprogramm@aqualon-verein.de)**

### **Veranstalter:**

Bergische WasserkompetenzRegion :aqualon e.V.  
Lindscheid 17, 42929 Wermelskirchen  
[info@aqualon-verein.de](mailto:info@aqualon-verein.de) · [www.aqualon-verein.de](http://www.aqualon-verein.de)

Bergische Wasserkompetenz  
Region :aqualon e.V.  
:aqualon - Modellregion Wasser



**Weitere Informationen unter [www.aqualon-verein.de](http://www.aqualon-verein.de)**

**Samstag, 22. Juli 2023, 9:10 Uhr**

## **:aqualon-Runde mit dem Fahrrad**



© Fotografie Joachim Rieger



Ab Burscheid geht es auf der Balkantrasse über Wermelskirchen nach Remscheid-Bergisch-Born, wo wir dem Bergischen Panorama-Radweg Richtung Hückeswagen folgen. Nachdem wir die Bahntrassen-Radwege verlassen haben, radeln wir auf wenig befahrenen Straßen und unbefestigten Waldwegen zur Vorsperre Kleine Dhünn. Nach einer kurzen Rast mit Blick auf die Talsperrenlandschaft führt die Strecke zur Ketzberger Höhe und nach Besichtigung des historischen Wasserturms zum Staudamm der Großen Dhünn-Talsperre. Dort besuchen wir die neue :aqualon-Ausstellung „Wasser verbindet“. Anschließend fahren wir durch das Helenental und über Altenberg zurück zu den Treffpunkten.

Anspruchsvolle Tour für geübte Radfahrer/-innen

**Treffpunkte:** 9:10 Uhr: 51465 Bergisch Gladbach, Stationsstr. 3, S-Bahnhof

9:20 Uhr: Abfahrt mit dem Bergischen FahrradBus

10:00 Uhr: 51399 Burscheid, Montanusstr. 15 a, Alter Bahnhof Burscheid,

10:45 Uhr: 42929 Wermelskirchen, Am Schwanen 1, Hotel zum Schwanen

**Leitung:** Sabine Krämer-Kox, ADFC und Bernhard Werheid, ADFC

**Dauer:** 44 km, ca. 6 Std. (70 km von Bergisch Gladbach)

**Ausrüstung:** Pedelec (ungeeignet für Rennräder), Getränke, Imbiss-Möglichkeit im Forum :aqualon (Selbstzahler)

**Zusatzkosten:** Fahrtkosten Bergischer FahrradBus

### **Anmeldung**

Aufgrund begrenzter Teilnehmerzahlen ist für alle Veranstaltungen eine Voranmeldung erforderlich. Die Teilnahme ist kostenlos.

► **Telefonische Anmeldung unter:**  
**02293 – 90 15 27**

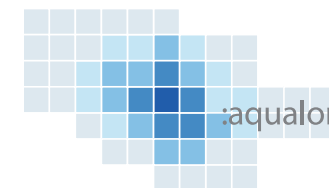
Bergische Agentur für Kulturlandschaft  
gGmbH, Mo. bis Fr. 9:00 – 16:00 Uhr  
oder per E-Mail an:

**[Tourenprogramm@aqualon-verein.de](mailto:Tourenprogramm@aqualon-verein.de)**

### **Veranstalter:**

Bergische WasserkompetenzRegion :aqualon e.V.  
Lindscheid 17, 42929 Wermelskirchen  
[info@aqualon-verein.de](mailto:info@aqualon-verein.de) · [www.aqualon-verein.de](http://www.aqualon-verein.de)

Bergische Wasserkompetenz  
Region :aqualon e.V.  
:aqualon - Modellregion Wasser



**Weitere Informationen unter [www.aqualon-verein.de](http://www.aqualon-verein.de)**

**Sonntag, 13. August 2023, 10:00 Uhr**

## **Unser Trinkwasser, ein kostbares Gut. Wanderung an den Staudamm der Großen Dhünn-Talsperre**



© Fotografie Joachim Rieger

Für Menschen in den Industrienationen ist sauberes Trink- und Brauchwasser eine Selbstverständlichkeit. Die zahlreichen Talsperren des Bergischen Landes halten es zurück und regulieren so den Abfluss. Die Große Dhünn-Talsperre ist die größte Trinkwassertalsperre Westdeutschlands. Ihre naturnahe Umgebung ist ein wertvolles Habitat für selten gewordene Pflanzen und bestimmte Vogelarten. Aus den dichtbewaldeten Siefentälern unterhalb der Großen Dhünn-Talsperre wandern wir bis zum Staudamm. Dort besuchen wir die Ausstellung „Wasser verbindet“ im neuen Forum Aqualon Lindscheid. Anschließend wandern wir zurück zum Ausgangspunkt.

Erfahren Sie Wissenswertes über das Wassereinzugsgebiet, die Bewirtschaftung und Wasseraufbereitung der Talsperre und die Funktion des Staudamms.

**Treffpunkt:** Wanderparkplatz Hüttchen, Groß-Grimberger-Weg, 51519 Odenthal-Hüttchen

**Leitung:** Achim Marré, zertifizierter Natur- und Landschaftsführer,  
Naturparkführer im Bergischen Land

**Dauer:** 3 Std., 8 km

**Teilnehmerzahl:** max. 20 Personen

**Ausrüstung:** festes Schuhwerk erforderlich

### **Anmeldung**

Aufgrund begrenzter Teilnehmerzahlen ist für alle Veranstaltungen eine Voranmeldung erforderlich. Die Teilnahme ist kostenlos.

► **Telefonische Anmeldung unter:  
02293 – 90 15 27**

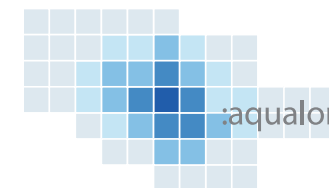
Bergische Agentur für Kulturlandschaft  
gGmbH, Mo. bis Fr. 9:00 – 16:00 Uhr  
oder per E-Mail an:

**[Tourenprogramm@aqualon-verein.de](mailto:Tourenprogramm@aqualon-verein.de)**

### **Veranstalter:**

Bergische WasserkompetenzRegion :aqualon e.V.  
Lindscheid 17, 42929 Wermelskirchen  
[info@aqualon-verein.de](mailto:info@aqualon-verein.de) · [www.aqualon-verein.de](http://www.aqualon-verein.de)

Bergische Wasserkompetenz  
Region :aqualon e.V.  
:aqualon - Modellregion Wasser



**Weitere Informationen unter [www.aqualon-verein.de](http://www.aqualon-verein.de)**



**Samstag, 19. August 2023, 14:00 Uhr**

## Über die Höhen ins Tal – Die Große Dhünn-Talsperre



© Fotografie Joachim Rieger

Die Tour führt über die Höhen auf der südlichen Seite der Großen Dhünn-Talsperre und vermittelt einen Eindruck davon, wie sich die Talsperre tief in die Täler mit ihren zuführenden Siefen einschmiegt. Weite Blicke bis hinüber nach Wermelskirchen prägen diese Tour, gleichzeitig führt sie aber auch nah an die Gewässer einschließlich der Talsperre heran und verdeutlicht, welche Kraft und Dynamik Wasser entfalten kann.

**Treffpunkt:** Parkplatz in Kürten-Herrscherthal, Kölner Straße 225, 51515 Kürten

**Leitung:** Mark vom Hofe, Rheinisch-Bergischer Naturschutzverein

**Dauer:** 3–4 Std., ca. 9 km

**Teilnehmerzahl:** max. 15 Personen

**Ausrüstung:** Wanderschuhe, evtl. Rucksackverpflegung

### Anmeldung

Aufgrund begrenzter Teilnehmerzahlen ist für alle Veranstaltungen eine Voranmeldung erforderlich. Die Teilnahme ist kostenlos.

► **Telefonische Anmeldung unter:  
02293 – 90 15 27**

Bergische Agentur für Kulturlandschaft  
gGmbH, Mo. bis Fr. 9:00 – 16:00 Uhr  
oder per E-Mail an:

**[Tourenprogramm@aqualon-verein.de](mailto:Tourenprogramm@aqualon-verein.de)**

### Veranstalter:

Bergische WasserkompetenzRegion :aqualon e.V.  
Lindscheid 17, 42929 Wermelskirchen  
[info@aqualon-verein.de](mailto:info@aqualon-verein.de) · [www.aqualon-verein.de](http://www.aqualon-verein.de)

Bergische Wasserkompetenz  
Region :aqualon e.V.  
:aqualon - Modellregion Wasser



**Weitere Informationen unter [www.aqualon-verein.de](http://www.aqualon-verein.de)**



**Sonntag, 27. August 2023, 10:00 Uhr**

## Spurenlesen im alten Dhünntal – Wanderung in die Vergangenheit



© Fotografie Joachim Rieger

Unterstützt durch sachkundige Erläuterungen und aufschlussreiches Bildmaterial entführt Sie diese Zeitreise zu einigen versunkenen Hofschaften des Dhünntales.

Vom Parkplatz aus wandern wir bergauf, werfen bei guter Sicht einen Blick auf den Kölner Dom, bevor es bergab zum Standort der ehemaligen Hohen Mühle geht. Über die „verbotene Straße“ wandern wir Richtung Müllenberg, machen einen Abstecher nach Poppelbusch und laufen dann, vorbei an Haaswinkel, über die ehemals nach Plätzmühle führende Straße nach Viersbach. Von dort geht es zurück zum Ausgangspunkt der Wanderung.

Im Anschluss an die Wanderung besteht eine Einkehrmöglichkeit im Landgasthof zum Dhünntal (auf eigene Kosten).

**Treffpunkt:** Parkplatz Eisenkaul, Kölner Str. 190, 51515 Kürten

**Leitung:** Marita Jendrischewski (www.dhuenntal.de)

**Dauer:** ca. 4,5 Std., ca. 7 km

**Teilnehmerzahl:** max. 20 Personen

**Ausrüstung:** festes Schuhwerk, wetterangepasste Kleidung, evtl. Fernglas

### Anmeldung

Aufgrund begrenzter Teilnehmerzahlen ist für alle Veranstaltungen eine Voranmeldung erforderlich. Die Teilnahme ist kostenlos.

► **Telefonische Anmeldung unter:  
02293 – 90 15 27**

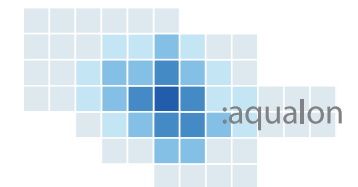
Bergische Agentur für Kulturlandschaft  
gGmbH, Mo. bis Fr. 9:00 – 16:00 Uhr  
oder per E-Mail an:

[Tourenprogramm@aqualon-verein.de](mailto:Tourenprogramm@aqualon-verein.de)

### Veranstalter:

Bergische WasserkompetenzRegion :aqualon e.V.  
Lindscheid 17, 42929 Wermelskirchen  
info@aqualon-verein.de · www.aqualon-verein.de

Bergische Wasserkompetenz  
Region :aqualon e.V.  
:aqualon - Modellregion Wasser



**Weitere Informationen unter [www.aqualon-verein.de](http://www.aqualon-verein.de)**

**Samstag, 16. September 2023, 10:00 Uhr**

## **Straußenfarm und Eifgenbachtal**



© Fotografie Joachim Rieger

Die Rundwanderung startet im Reisegarten „Dom-blick Höhe“ mit Fernsicht bis in die Rheinebene und zu den Remscheider Höhen. Am Wasserwerk Schürholz vorbei, wo das Trinkwasser aus der Großen Dhünn-Talsperre aufbereitet wird, geht es zur Straußenfarm Emminghausen. Bei einer Besichtigung der Farm erfahren wir Spannendes aus dem Leben des größten heute noch lebenden Vogels. Danach wandern wir weiter bergab in das idyllische Tal des Eifgenbachs, des längsten Nebenflusses der Dhünn. Wir durchqueren Auenwälder und Schwemmflächen mit einer reichen Tier- und Pflanzenwelt, bevor wir durch Eichen- und Buchenwälder wieder zum Wanderparkplatz aufsteigen.

**Treffpunkt:** Parkplatz Höhe an der L101, 42929 Dabringhausen Stumpf

**Leitung:** Karin Wedde-Mühlhausen, IG Wir Bergischen

**Dauer:** ca. 4 Std., ca. 6,5 km

**Teilnehmerzahl:** max. 15 Personen

**Ausrüstung:** wetterangepasste Kleidung, festes Schuhwerk, Wasser

**Versorgung:** Landgasthof Neuemühle in ca. 2 km Entfernung vom Parkplatz (auf eigene Kosten)

### **Anmeldung**

Aufgrund begrenzter Teilnehmerzahlen ist für alle Veranstaltungen eine Voranmeldung erforderlich. Die Teilnahme ist kostenlos.

► **Telefonische Anmeldung unter:  
02293 – 90 15 27**

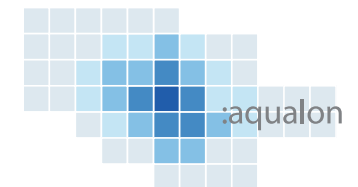
Bergische Agentur für Kulturlandschaft  
gGmbH, Mo. bis Fr. 9:00 – 16:00 Uhr  
oder per E-Mail an:

**[Tourenprogramm@aqualon-verein.de](mailto:Tourenprogramm@aqualon-verein.de)**

### **Veranstalter:**

Bergische WasserkompetenzRegion :aqualon e.V.  
Lindscheid 17, 42929 Wermelskirchen  
[info@aqualon-verein.de](mailto:info@aqualon-verein.de) · [www.aqualon-verein.de](http://www.aqualon-verein.de)

Bergische Wasserkompetenz  
Region :aqualon e.V.  
:aqualon - Modellregion Wasser



**Weitere Informationen unter [www.aqualon-verein.de](http://www.aqualon-verein.de)**

**Sonntag, 1. Oktober 2023, 10:00 Uhr**

## **Auf den Spuren der gestaltenden Kraft des Wassers – Einsichten und Aussichten zu Naturgedichten durch das Dhünntal**



© Fotografie Joachim Rieger

Das Dhünntal ist für seinen Wasserreichtum bekannt. Durch die gestaltende Kraft des Wassers entstand hier ein vielseitiges Wasserwegenetz, das uns während unserer Wanderung immer wieder begleitet. Die beständige Wasserversorgung wussten auch die Müller zu schätzen, die hier ihre Mühlen betrieben. Es ist ein Geheimtipp, dass im Dhünntal viele seltene Moose, Farne und Flechten vorkommen, die in feuchten Felsnischen, auf morschen Stämmen oder im Bereich von Quellmulden wachsen. Auch diese schauen wir uns auf der Wanderung genauer an. An markanten Orten halten wir an und es wird poetisch.

**Treffpunkt:** Wanderparkplatz Hüttchen, Groß-Grimberger-Weg, 51519 Odenthal-Hüttchen

**Leitung:** Achim Marré, zertifizierter Natur- und Landschaftsführer,  
Naturparkführer im Bergischen Land

**Dauer:** 3 Std., ca. 8 km

**Teilnehmerzahl:** max. 20 Personen

**Ausrüstung:** festes Schuhwerk erforderlich

### **Anmeldung**

Aufgrund begrenzter Teilnehmerzahlen ist für alle Veranstaltungen eine Voranmeldung erforderlich. Die Teilnahme ist kostenlos.

► **Telefonische Anmeldung unter:  
02293 – 90 15 27**

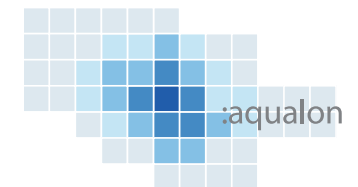
Bergische Agentur für Kulturlandschaft  
gGmbH, Mo. bis Fr. 9:00 – 16:00 Uhr  
oder per E-Mail an:

**[Tourenprogramm@aqualon-verein.de](mailto:Tourenprogramm@aqualon-verein.de)**

### **Veranstalter:**

Bergische WasserkompetenzRegion :aqualon e.V.  
Lindscheid 17, 42929 Wermelskirchen  
[info@aqualon-verein.de](mailto:info@aqualon-verein.de) · [www.aqualon-verein.de](http://www.aqualon-verein.de)

Bergische Wasserkompetenz  
Region :aqualon e.V.  
:aqualon - Modellregion Wasser



**Weitere Informationen unter [www.aqualon-verein.de](http://www.aqualon-verein.de)**



**Samstag, 7. Oktober 2023, 9:00 Uhr**

## Große Dhünn-Runde



© Fotografie Joachim Rieger

Von Burscheid geht es auf den Panorama-Radweg Balkantrasse nach Wermelskirchen. Über die Dhünn-Hochfläche gelangen wir über Halzenberg an die Vorsperre Große Dhünn. Von dort führt uns der Weg nach Kürten ins Breibachtal. Über Spitze gelangen wir zur Quelle der Stunde, der wir bis zum LVR-Industriemuseum „Papiermühle Alte Dombach“ folgen. Die Teilnehmenden aus Bergisch Gladbach fahren hier zum Ausgangspunkt zurück oder machen noch einen Abstecher zum Waffelstand in Oberborsbach. Über Odenthal und Altenberg führt die Strecke zurück nach Burscheid.

Anspruchsvolle Tour für geübte Radfahrer\*innen



**Treffpunkte:** 9:00 Uhr: Radstation/S-Bahn - 51465 Bergisch Gladbach, Stationsstr. 3

10:00 Uhr: Alter Bahnhof Burscheid - 51399 Burscheid, Montanusstr. 15 a

10:45 Uhr: Hotel zum Schwanen - 42929 Wermelskirchen, Schwanen 1

**Leitung:** Sabine Krämer-Kox, ADFC und Bernhard Werheid, ADFC

**Dauer:** ca. 7 Stunden, Rundtour 70 km

**Ausrüstung:** Pedelec, Picknick/Selbstverpflegung, Getränke

### Anmeldung

Aufgrund begrenzter Teilnehmerzahlen ist für alle Veranstaltungen eine Voranmeldung erforderlich. Die Teilnahme ist kostenlos.

► **Telefonische Anmeldung unter:**  
**02293 – 90 15 27**

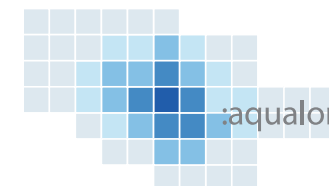
Bergische Agentur für Kulturlandschaft  
gGmbH, Mo. bis Fr. 9:00 – 16:00 Uhr  
oder per E-Mail an:

**[Tourenprogramm@aqualon-verein.de](mailto:Tourenprogramm@aqualon-verein.de)**

### Veranstalter:

Bergische WasserkompetenzRegion :aqualon e.V.  
Lindscheid 17, 42929 Wermelskirchen  
[info@aqualon-verein.de](mailto:info@aqualon-verein.de) · [www.aqualon-verein.de](http://www.aqualon-verein.de)

Bergische Wasserkompetenz  
Region :aqualon e.V.  
:aqualon - Modellregion Wasser



**Weitere Informationen unter [www.aqualon-verein.de](http://www.aqualon-verein.de)**